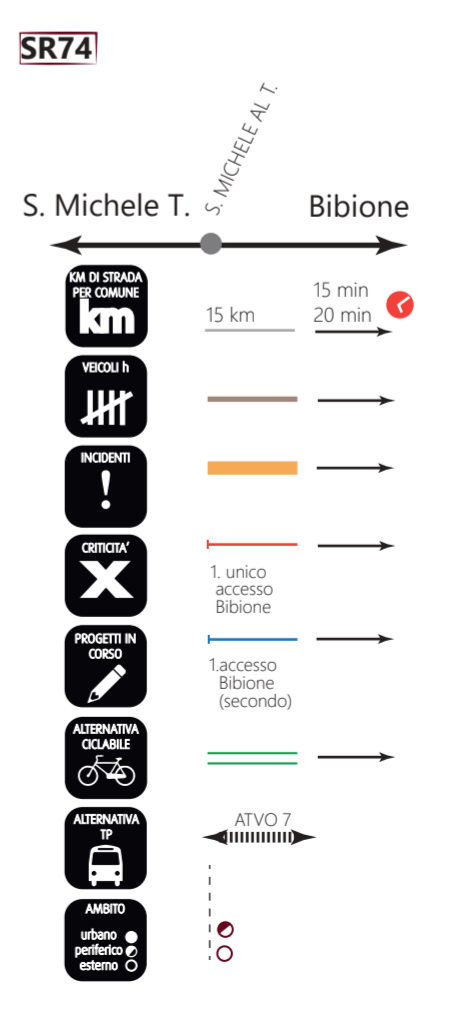
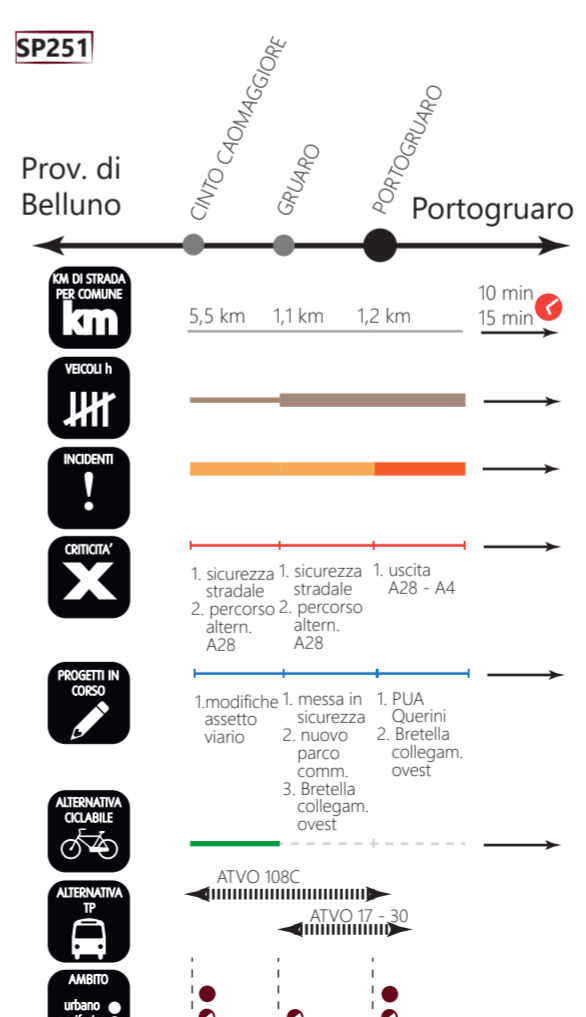
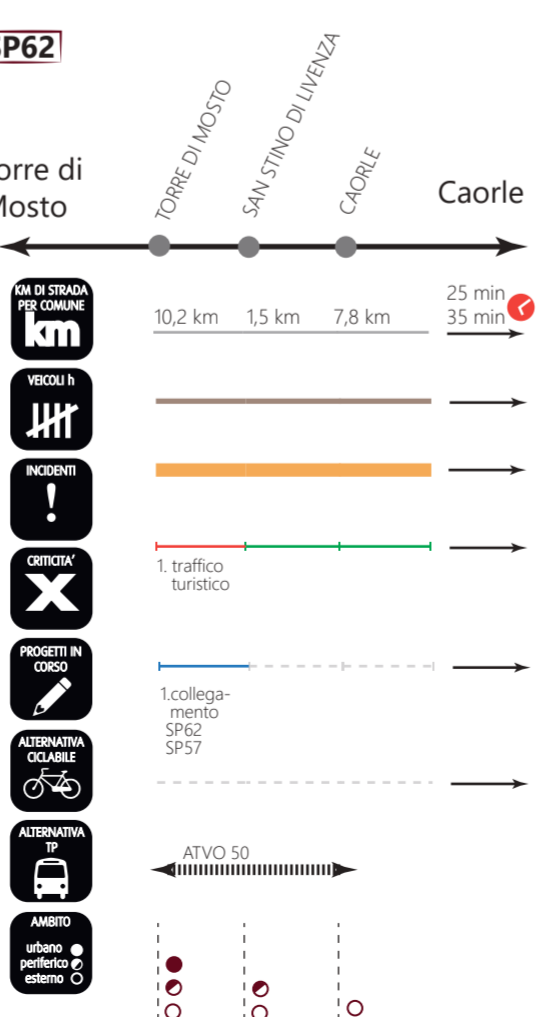
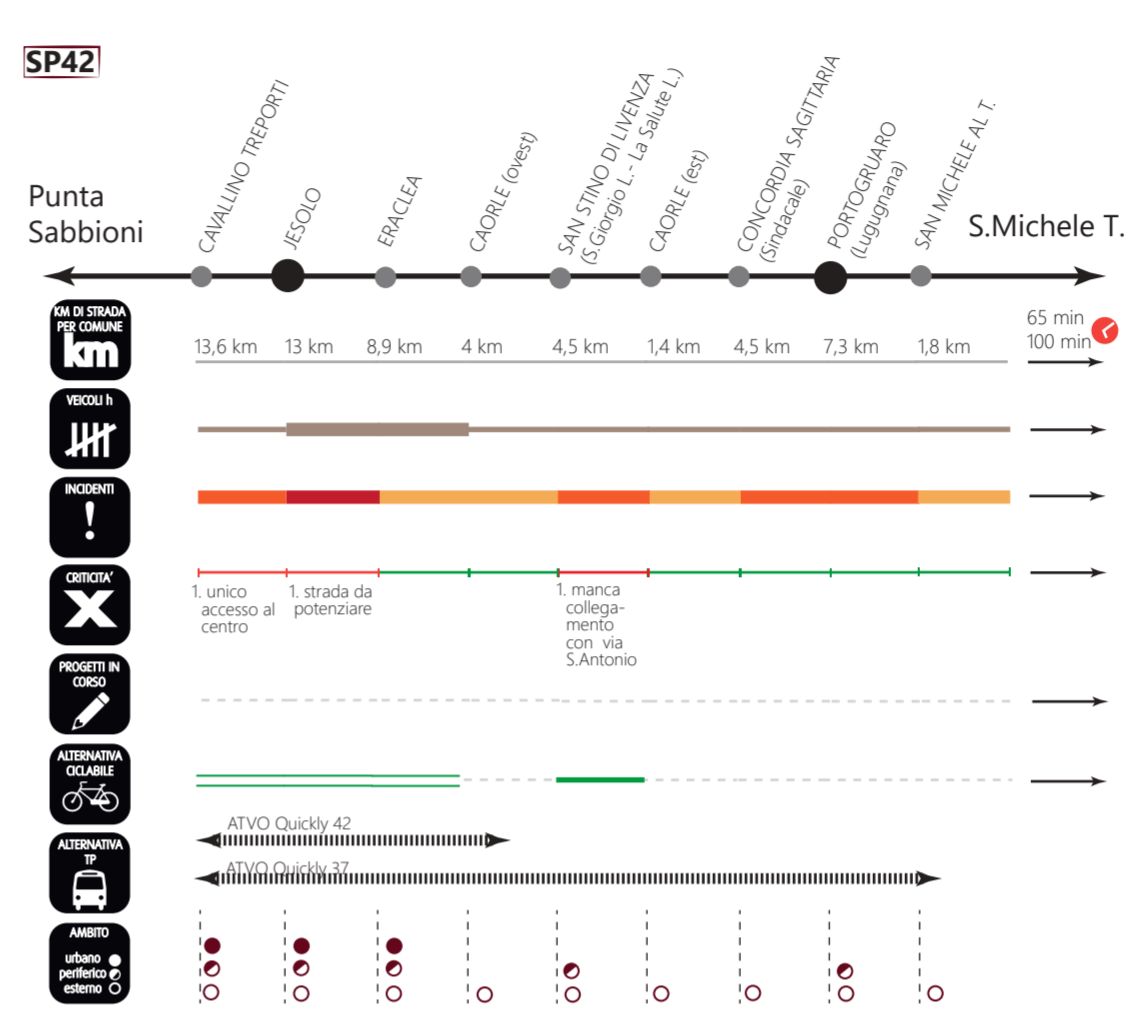
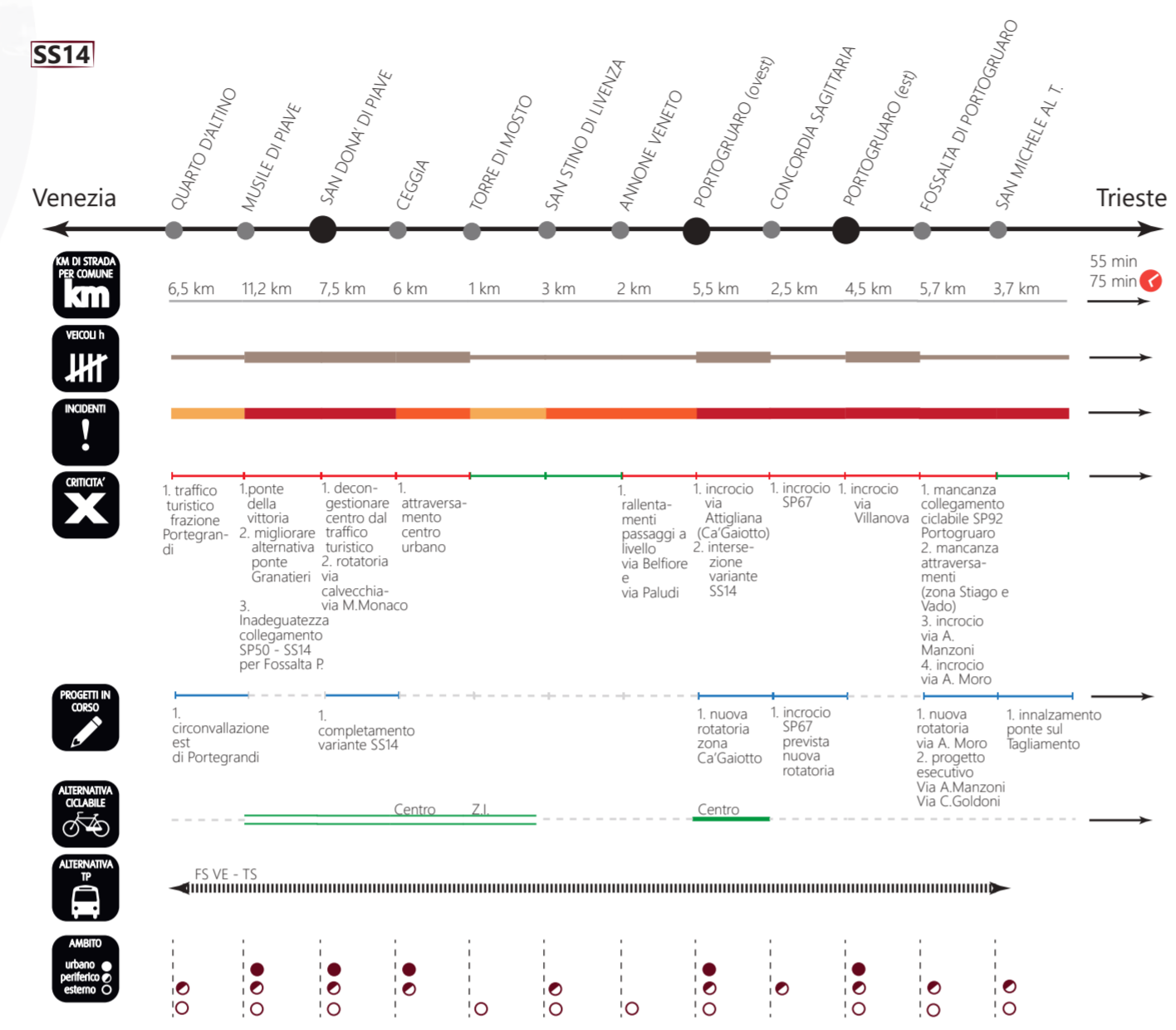
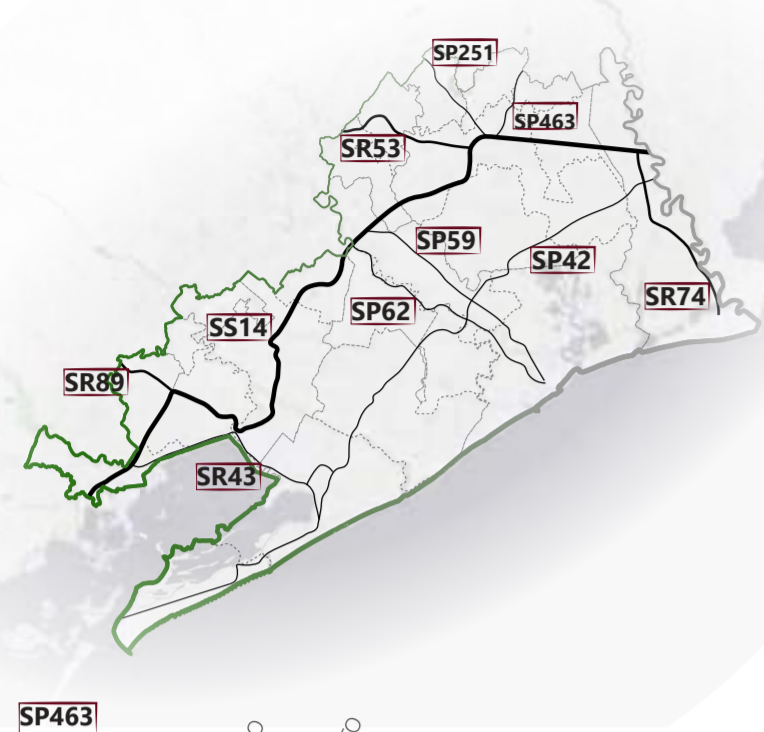
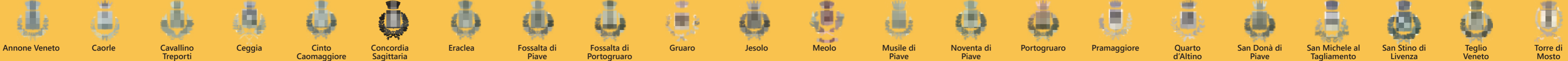




Masterplan della viabilità del Veneto Orientale - Il masterplan delle tre viabilità



LEGENDA

- Schema di sintesi**
- Area A e B
 - Grandi assi
 - Poli o Comuni attraversati
 - Grandi nodi di viabilità
- Grandi assi di connessione intercomunale (esclusi tratti autostradali)**
- Assi viari
 - Comune attraversato dall'asse viario (<20.000 ab.)
 - Comune attraversato dall'asse viario (>20.000 ab.)
- Tratte chilometriche e tempi**
- Km approssimativi di attraversamento della tratta viaria all'interno dei singoli confini comunali
 - Tempo di percorrenza in media (max-min)
- Ore di punta AM veicoli ora**
- All'interno del confine comunale l'asse viario presenta tratte con veic./h <500
 - All'interno del confine comunale l'asse viario presenta tratte con veic./h >500
- Incidentalità (2019) (Densità per Km per Comune dell'asse viario)**
- <0,25
 - 0,25 - 1
 - >1
- L'opinione dei Comuni sulle criticità**
- Presenza di criticità segnalate lungo l'asse viario all'interno del Comune di riferimento
 - Non presenza di criticità segnalate lungo l'asse viario all'interno del Comune di riferimento
- Progetti in corso di interesse sovralocale**
- Presenza di progetti per l'asse viario all'interno del Comune di riferimento
 - Non presenza di progetti per l'asse viario all'interno del Comune di riferimento
- Alternative di mobilità territoriali**
- Presenza all'interno del comune di tratte di pista ciclabile lungo l'asse viario
 - Presenza all'interno del comune di tratte di pista ciclabile in sede separata per l'asse viario o nei pressi
 - Non presenza di alternativa ciclabile
 - Linee di trasporto pubblico locale/sovralocale di alto valore per alternativa sostenibile
- Attraversamento delle aree urbane (A-B-C)**
- Attraversamento comunale in area A (centro)
 - Attraversamento comunale in area B (periferia)
 - Attraversamento comunale in area C (esterno)

T.02 Analisi della viabilità principale

Conferenza dei Sindaci del Veneto Orientale

Capofila: Comune di Portogruaro (Cofinanziato LR 16/1993)

Gruppo di lavoro: Città Sotto Scacco srl, Urb. Damiano Solati, Goudappel BV

Urb. Damiano Solati Goudappel